

o a u

oficina de arquitectura,  
urbanismo y planificación

PLAN XERAL DE ORDENACIÓN MUNICIPAL  
documento de aprobación inicial



Concello de Moraña

OBRA CIVIL

Catálogo de bens culturais, Igrexas, conxuntos e ermidas

DENOMINACIÓN: TORRE MEDIEVAL XUNTO Á CASA REITORAL DE AMIL

LUGAR: PUMARDATÁN

PARROQUIA: AMIL (SAN MAMEDE)

ESTADO DE CONSERVACIÓN: BO

GRAO DE PROTECCIÓN: ESTRUCTURAL

CLASIFICACIÓN URBANÍSTICA: SOLO DE NÚCLEO RURAL

DESCRIPCIÓN: Torre de planta circular, realizada con cachotaría granítica, con poucos ocos e cuberña cónica con tella curva. Encóntrase pegada á casa reitoral da parroquia de Amil. Crese que antigamente existía outra torre de similares características, hoxe desaparecida.

OBSERVACIÓNS: FIGURA NO CATÁLOGO DE PATRIMONIO DA CONSELLARÍA DE CULTURA E DEPORTE DA XUNTA DE GALICIA



CODIFICACIÓN:

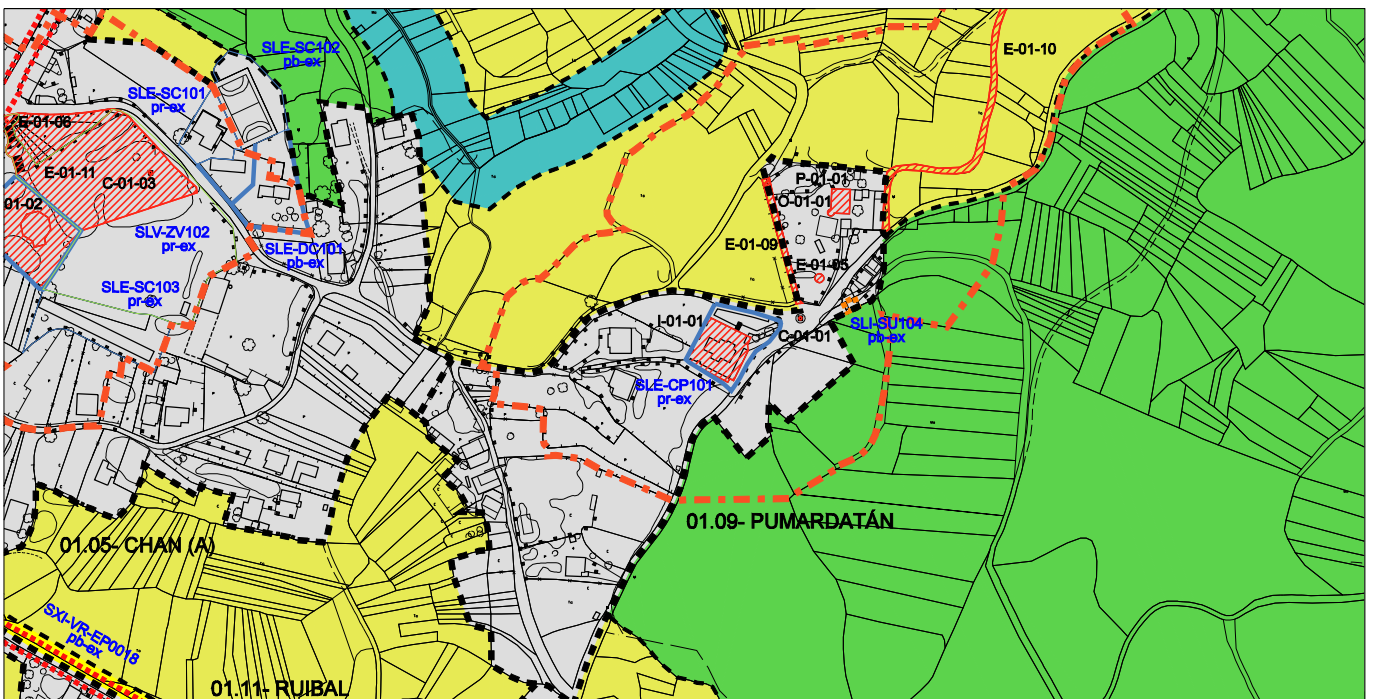
O-01-01

UTM X: 534774

UTM Y: 4710147

Nº DE PLANO

C-3.13



DENOMINACIÓN: PONTE TABOADA

LUGAR: RÍO UMIA (LÍMITE CON CUNTIS)

PARROQUIA: LAMAS (SANTA CRUZ)

ESTADO DE CONSERVACIÓN: BO

GRAO DE PROTECCIÓN: INTEGRAL

CLASIFICACIÓN URBANÍSTICA: SRP INFRAESTRUTURAS

DESCRIPCIÓN: Ponte de orixe medieval que atravesa o río Umia. Actualmente en uso, a PO-226 crúzao no límite dos concellos de Moraña e Cuntis. No interior dos seus arcos pódese distinguir a ponte orixinal e as súas sucesivas ampliacións. Posúe dous arcos, o maior cunha luz de 11,5 metros.

OBSERVACIÓNS: FIGURA NO CATÁLOGO DE PATRIMONIO DA CONSELLERÍA DE CULTURA E DEPORTE DA XUNTA DE GALICIA, E NO INVENTARIO DO PATRIMONIO HISTÓRICO-ARTÍSTICO DAS NORMAS COMPLEMENTARIAS E SUBSIDIARIAS PROVINCIAIS DE PLANEAMENTO DE PONTEVEDRA.



CODIFICACIÓN:

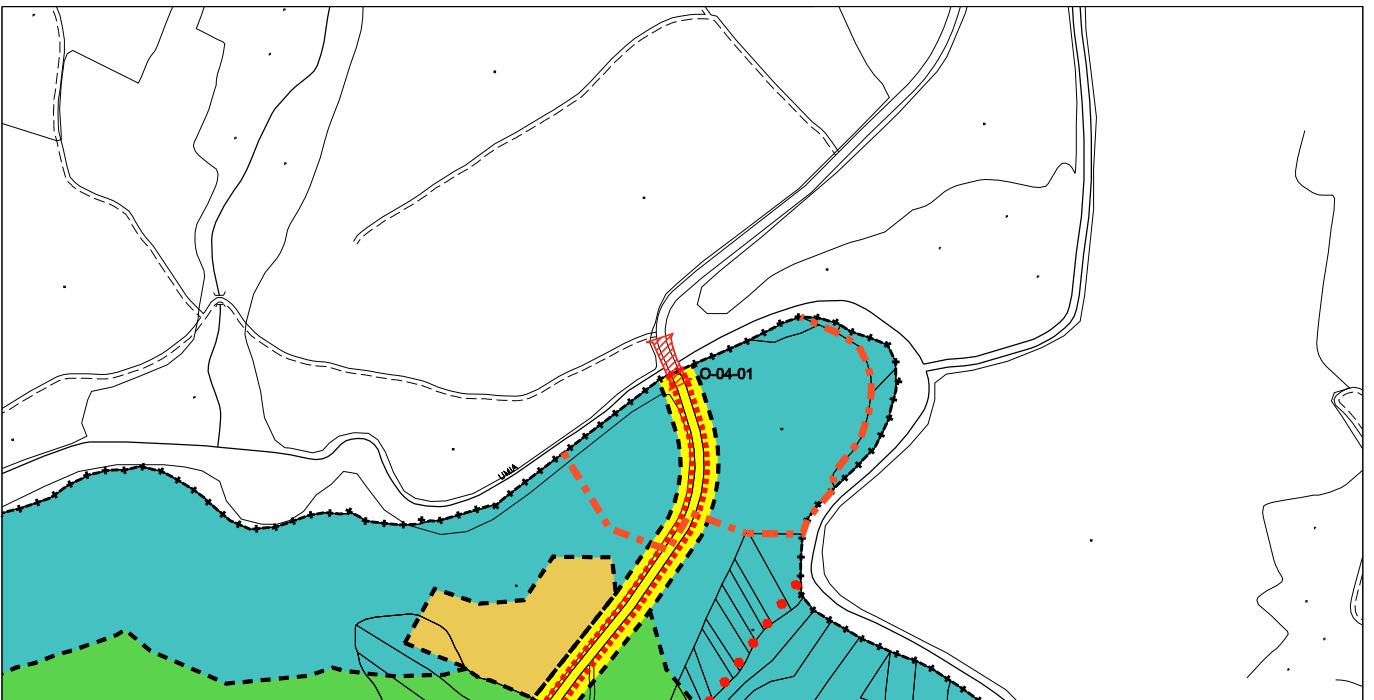
**O-04-01**

UTM X: 535612

UTM Y: 4718090

Nº DE PLANO

**C-3.01**



DENOMINACIÓN: TORRE DO PAZO DA BUZACA

LUGAR: SOAR

PARROQUIA: MORAÑA (SAN LOURENZO)

ESTADO DE CONSERVACIÓN: BO

GRAO DE PROTECCIÓN: ESTRUTURAL

CLASIFICACIÓN URBANÍSTICA: SOLO DE NÚCLEO RURAL

DESCRIPCIÓN: O orixe desta torre é incerto. Debido á súa pequena dimensión pénsase que puido ser construída para o entretemento da familia Varela.

OBSERVACIÓNS:



CODIFICACIÓN:

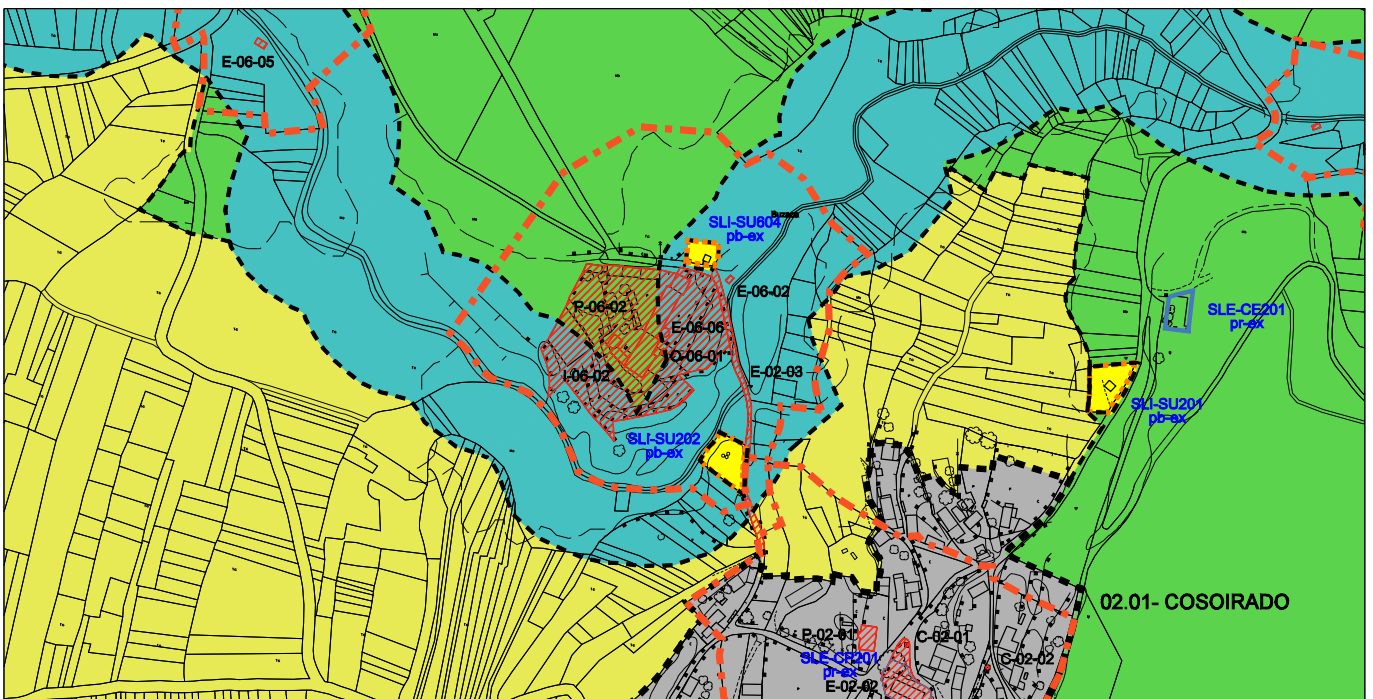
O-06-01

UTM X: 535203

UTM Y: 4711796

Nº DE PLANO

C-3.10



Catálogo de bens culturais, Igrexas, conxuntos e ermidas

DENOMINACIÓN: PONTE VELLA

LUGAR: CAMIÑO DA AUDIENCIA. LÍMITE CO CONCELLO DE BARRO.

PARROQUIA: REBÓN (SAN PEDRO)

ESTADO DE CONSERVACIÓN: BO

GRAO DE PROTECCIÓN: INTEGRAL

CLASIFICACIÓN URBANÍSTICA: SRP INFRAESTRUTURAS

DESCRICIÓN: Ponte que cruza o rego Agra no límite co Concello de Barro. Conta cun arco de medio punto. O taboleiro conserva a pavimentación de pedra.

OBSERVACIÓNS: FIGURA NO CATÁLOGO DE PATRIMONIO DA CONSELLARÍA DE CULTURA E DEPORTE DA XUNTA DE GALICIA



CODIFICACIÓN:

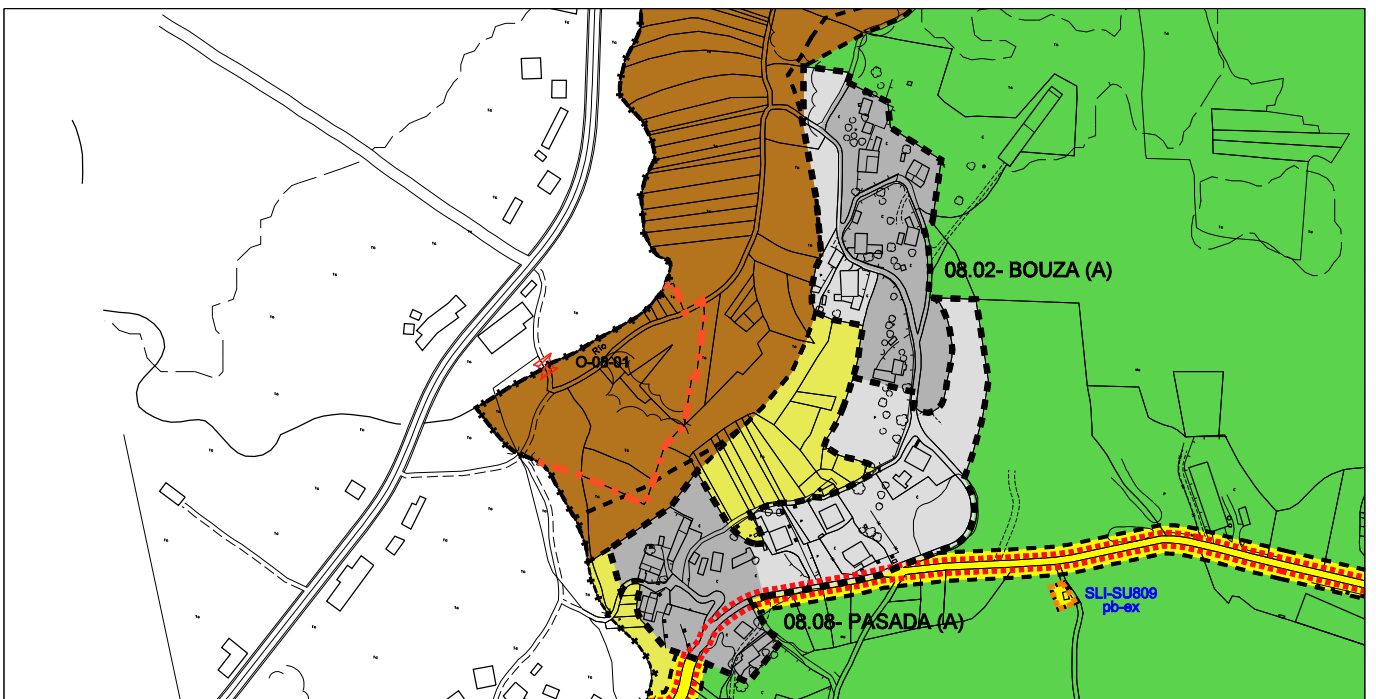
**O-08-01**

UTM X: 531810

UTM Y: 4711751

Nº DE PLANO

**C-3.09**



DENOMINACIÓN: PONTE NO CAMIÑO QUE VAI AOS MUÍÑOS DAS LAXES

LUGAR: A FONTAÍÑA E AS LAXES

PARROQUIA: REBÓN (SAN PEDRO)

ESTADO DE CONSERVACIÓN: BO

GRAO DE PROTECCIÓN: INTEGRAL

CLASIFICACIÓN URBANÍSTICA: SRP AGUAS

DESCRIPCIÓN: Ponte sobre o Rego de Gundelro, construído en cadeirado de granito. Conta con dúas pilastras de gran dimensión apoiadas no leito do río, con tallamares que soben ata a corocación. O taboleiro está resolto con laxas de pedra horizontais que salvan a luz entre as pilastras. Foi recentemente restaurado.

OBSERVACIÓNS:



CODIFICACIÓN:

O-08-02

UTM X: 532532

UTM Y: 4712337

Nº DE PLANO

C-3.09

